

Досье дома

Юровская, д. 59А



Неспроста.ru



Структура-содержание досье дома

I. Фотографии дома	3
Фотографии фасада	3
Фотографии участка	4
Фотографии гольф-поля	4
II. Документация	5
Свидетельство о государственной регистрации права	5
Разрешение на строительство	6
Свидетельство о регистрации проекта в государственном градостроительном кадастре	7
Кадастровый паспорт	8
III. Планировка дома	10
Планировочное решение подвала	10
Планировочное решение 1-го этажа	11
Планировочное решение 2-го этажа	12
Планировочное решение мансарды	13
План участка	14
Экспликация	15
IV. Отделка дома	18
1-й этаж	18
Мансарда	19
Цоколь	19
V. Параметры дома	20
Параметры дома	20
Инженерные коммуникации и территория	20
VI. Аналитика	21
Комунальные платежи и налоги	21
Данные о продаже домов	21
VII. Местоположение дома	22
Полный официальный адрес строения	22
Район на карте Москвы	23
Положение дома на карте	23
VIII. Инфраструктура	24
IX. Информация о районе и улице	25
Информация о районе	25
Информация об улице	26
Экологическая обстановка	26

I. Фотографии дома

Фото фасада



Фото участка



фото гольф-поля



II. Документация

РОССИЙСКАЯ ФЕДЕРАЦИЯ
ЕДИННЫЙ ГОСУДАРСТВЕННЫЙ РЕЕСТР ПРАВ НА НЕДВИЖИМОЕ ИМУЩЕСТВО И СДЕЛОК С НИМ

СВИДЕТЕЛЬСТВО
О ГОСУДАРСТВЕННОЙ РЕГИСТРАЦИИ ПРАВА
Управление Федеральной регистрационной службы
по Москве

Дата выдачи: 06 АВГ 2008

Документы-основания: ДОГОВОР О ПРЕДОСТАВЛЕНИИ УЧАСТКА В ПОЛЬЗОВАНИЕ НА УСЛОВИЯХ АРЕНДЫ от 20.07.1998 № М-08-011850
КАДАСТРОВЫЙ ПАСПОРТ от 28.07.2008
СОГЛАШЕНИЕ ОБ ОПРЕДЕЛЕНИИ ДОЛЕЙ от 24.07.2008

Субъект (субъекты) права: дата и место рождения:
гражданство: Российская Федерация;
пол:
российский паспорт: выдан:

Вид права:

Объект права: ЖИЛОЙ ДОМ
Адрес: г. МОСКВА, ЮРОВСКАЯ УЛ., дом 59А
общая площадь 736.4 кв. м,
жилая площадь 329.6 кв. м


Кадастровый (или условный) номер: 77-77-20/059/2008-320

Существующие ограничения (обременения) права: НЕ ЗАРЕГИСТРИРОВАНО

о чем в Едином государственном реестре прав на недвижимое имущество и сделок с ним
сделана запись регистрации № 77-77-20/059/2008-320

Регистратор: ФЕДОРОВА С.В.

77АЖ 712448



**ПРАВИТЕЛЬСТВО МОСКВЫ
КОМИТЕТ ГОСУДАРСТВЕННОГО СТРОИТЕЛЬНОГО НАДЗОРА
ГОРОДА МОСКВЫ
(МОСГОССТРОЙНАДЗОР)**

ул. Брянская, д. 9. Москва, 121059
тел/факс: (495) 240-03-12
E-mail: info@stroinadzor.ru
<http://www.stroinadzor.ru>

ОКПО 40150382
ОГРН 1067746784390
ИНН 7730544207
КПП 773001001

Дело № 21762


Экз. № 1

Кому: _____
(наименование застройщика (фамилия, имя, отчество – для граждан, полное наименование организации для юридических лиц))

(его почтовый индекс и адрес)

**РАЗРЕШЕНИЕ
на строительство**

№ RU77146000-000016



Комитет государственного строительного надзора города Москвы
(наименование уполномоченного федерального органа исполнительной власти, или органа исполнительной власти субъекта Российской Федерации, или органа местного самоуправления, осуществляющих выдачу разрешения на строительство)

руководствуясь статьей 51 Градостроительного кодекса Российской Федерации, разрешает:

Строительство _____
_____ объекта капитального строительства _____,
индивидуальный жилой дом
(наименование объекта капитального строительства в соответствии с проектной документацией,

Общая площадь (кв.м):	963,0	Площадь участка (га):	0,1631	Количество этажей:	3	Верхняя отметка (м):	15,64
Объем (куб.м):	4600,0	в том числе подземной части (куб.м):	822,0	Площадь объекта общая (кв.м.):	963,0		
Сметная стоимость объекта строительства (тыс. руб.) (в базисных ценах 1998 г.):			-	Удельная стоимость 1 кв.м площади (тыс. руб.):			-

краткие проектные характеристики,
описание этапа строительства, реконструкции, если разрешение выдается на этап строительства, реконструкции)


расположенного по адресу: **Куркино, Юрово, уч. № 2**
(полный адрес объекта капитального строительства с указанием субъекта Российской Федерации, административного района и т. д. или строительный адрес)

Срок действия настоящего разрешения - до **« 16 » января 2017 г.**

Заместитель председателя _____
(должность уполномоченного сотрудника органа, осуществляющего выдачу разрешения на строительство)

« 16 » января 2007 г.

М.П.



(подпись)

В.В. Ермолаев
(расшифровка подписи)

№063

6

www.nesprosta.ru +7 495 660 20 61



ПРАВИТЕЛЬСТВО МОСКВЫ
КОМИТЕТ ПО АРХИТЕКТУРЕ И ГРАДОСТРОИТЕЛЬСТВУ
 125047, Москва, Триумфальная пл., 1. Тел.: 251-07-03, 250-00-36, факс 250-14-71

СЛУЖБА
ГОСУДАРСТВЕННОГО
ГРАДОСТРОИТЕЛЬНОГО КАДАСТРА
ГОРОДА МОСКВЫ

СВИДЕТЕЛЬСТВО

СЕРИЯ **МГ 04**

№ **00402**

О РЕГИСТРАЦИИ ДОКУМЕНТА
В ГОСУДАРСТВЕННОМ ГРАДОСТРОИТЕЛЬНОМ КАДАСТРЕ
ГОРОДА МОСКВЫ

Наименование документа **Проект строительства индивидуального жилого дома**

Адрес **Москва, район "Куркино",
 микрорайон 2Г, Юрово, участок № 2**

Заказчик (инвестор) _____ (частное лицо)

Разработчик **ООО "Дизайн-Центр"**

Дата утверждения документа „ **14** “ **ноября** _____ 200**6** г.

Дата регистрации документа
 в ГГК города Москвы „ **15** “ **ноября** _____ 200**6** г.

Регистрационный номер № 77-ГГК/ **3.1.34.009772**

Свидетельство выдано **Индивидуальному заказчику-застройщику**

Настоящее свидетельство содержит достоверные сведения и может
 быть использовано при защите авторских и имущественных прав

Дата выдачи свидетельства „ **5** “ **декабря** _____ 200**6** г.



Руководитель Службы
 ГГК города Москвы

С. П. Мельниченко
 С. П. Мельниченко

324

КАДАСТРОВЫЙ ПАСПОРТ
здания, сооружения, объекта незавершенного строительства

Лист N 1 , всего листов 2

здание

(вид объекта недвижимого имущества)

Дата 28.07.2008

Кадастровый номер _____
Инвентарный номер (ранее
присвоенный учетный номер) 4176/282 (00330416)

1. Описание объекта недвижимого имущества

1.1. Наименование жилой дом

1.2. Адрес (местоположение):

Субъект Российской Федерации	Москва	
Район (Административный округ)	Северо-западный	
Муниципальное образование	тип	район
	наименование	Куркино
Населенный пункт	тип	город
	наименование	Москва
Улица (проспект, переулок и т.д.)	тип	улица
	наименование	Юровская
Номер домовладения	59А	
Номер корпуса	-	
Номер строения	-	
Литера	-	
Иное описание местоположения	-	

1.3. Основная характеристика: общая площадь , 736,4 , кв.м.
(тип) (значение) (единица измерения)

степень готовности объекта незавершенного строительства _____

1.4. Назначение: жилой дом1.5. Этажность: _____
количество этажей 2 , количество подземных этажей: 11.6. Год ввода в эксплуатацию (завершения строительства) 20071.7. Кадастровый номер земельного участка (участков), в пределах которого
расположен объект недвижимого имущества _____1.8. Предыдущие кадастровые (условные) номера объекта недвижимого имущества:
_____1.9. Примечание: год обследования - 20071.10. ГУП МосгорБТИ (Северо-Западное БТИ)
(наименование органа или организации)
свидетельство об аккредитации N МА-15-06/1 от 14 июля 2005 г.

Начальник Северо-Западного БТИ

М.П. _____
(подпись)С.Н.Литвинова
(инициалы, фамилия)

01 80 08 0030080

КАДАСТРОВЫЙ ПАСПОРТ
здание
(вид объекта недвижимого имущества)

Лист N 2, всего листов 2

Кадастровый номер: _____
Инвентарный номер (ранее
присвоенный учётный номер): 4176/282 (00330416)

2. Ситуационный план объекта недвижимого имущества



Масштаб 1 : 2 000

Начальник Северо-Западного ТБТИ

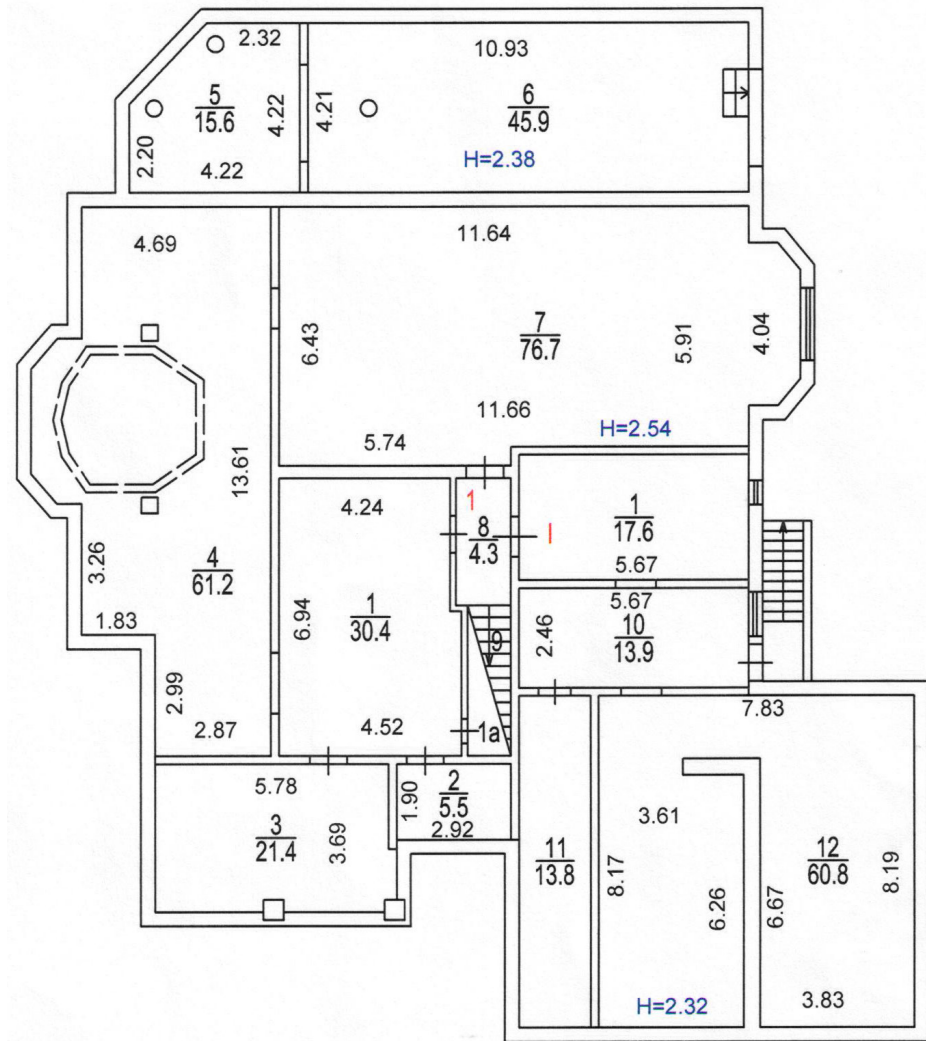
М. П.



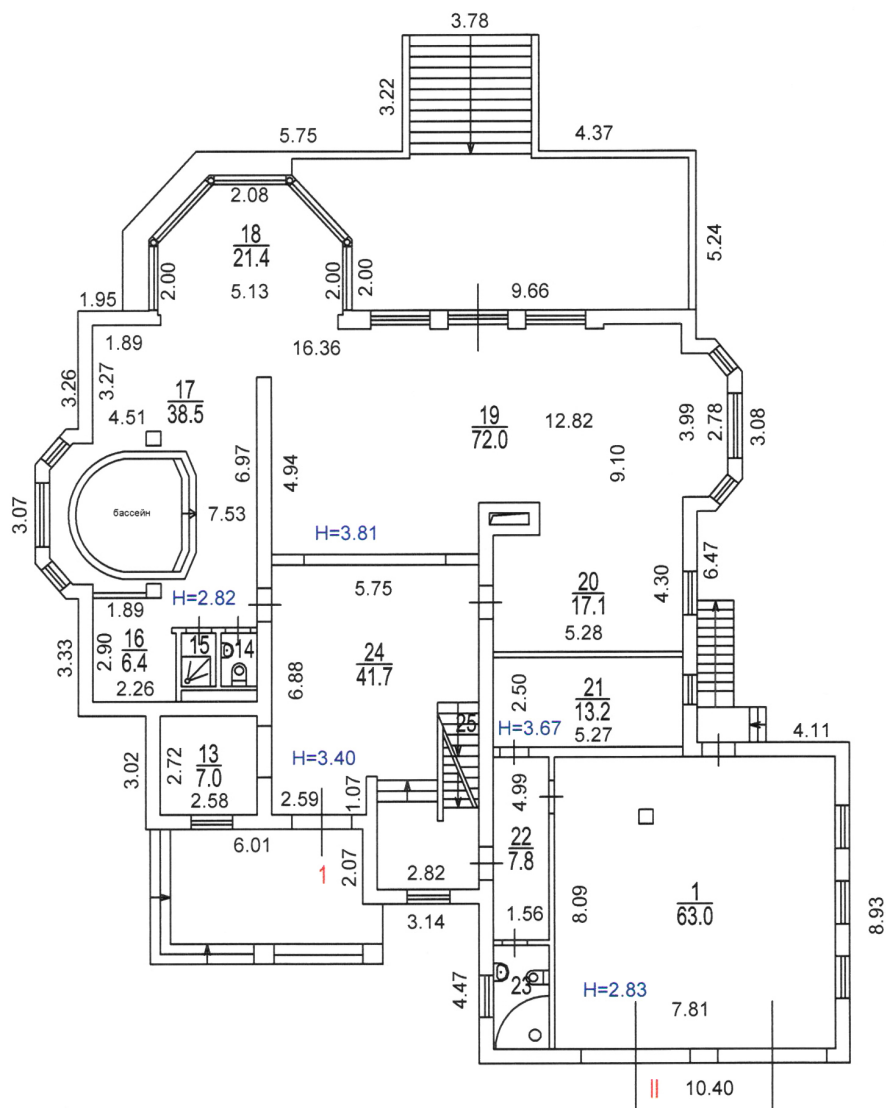
С.Н.Литвинова
(инициалы, фамилия)

III. Планировка дома

Планировочное решение подвала

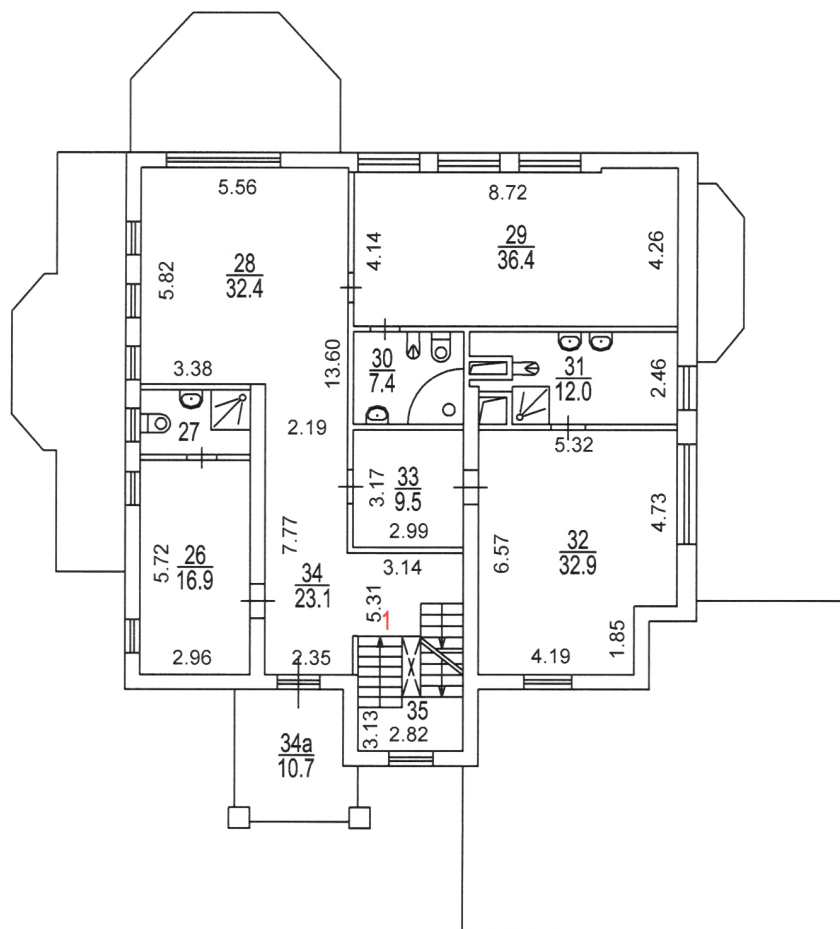


Масштаб 1:200

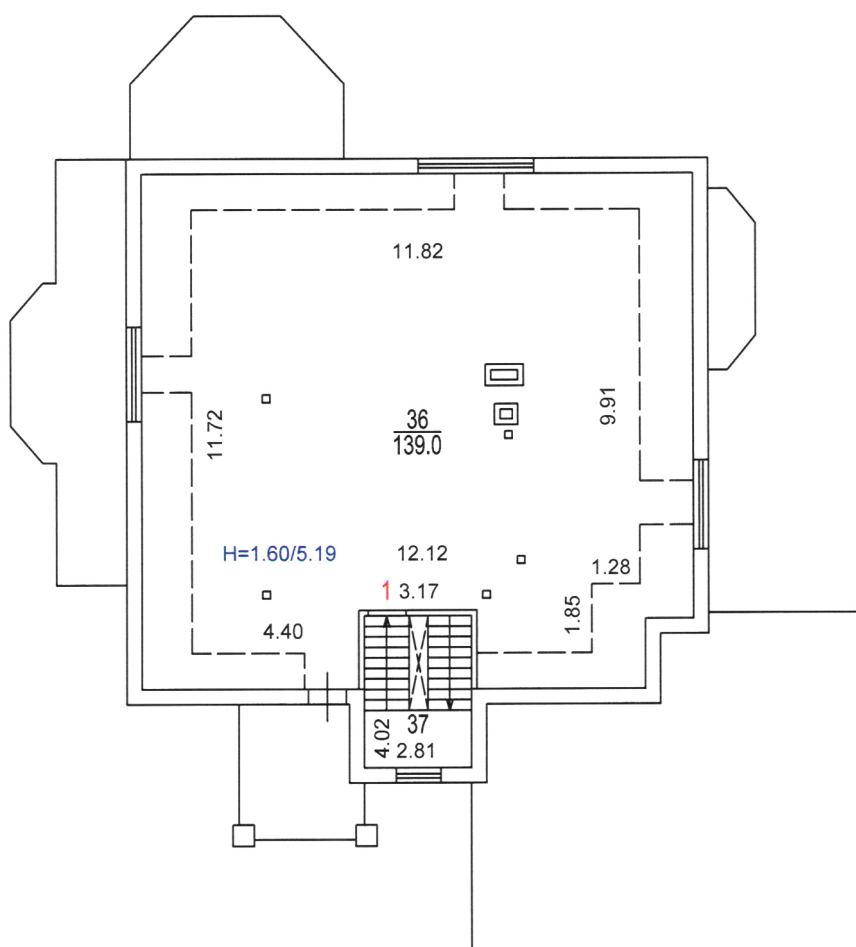


Масштаб 1:200

Планировочное решение
2-го этажа

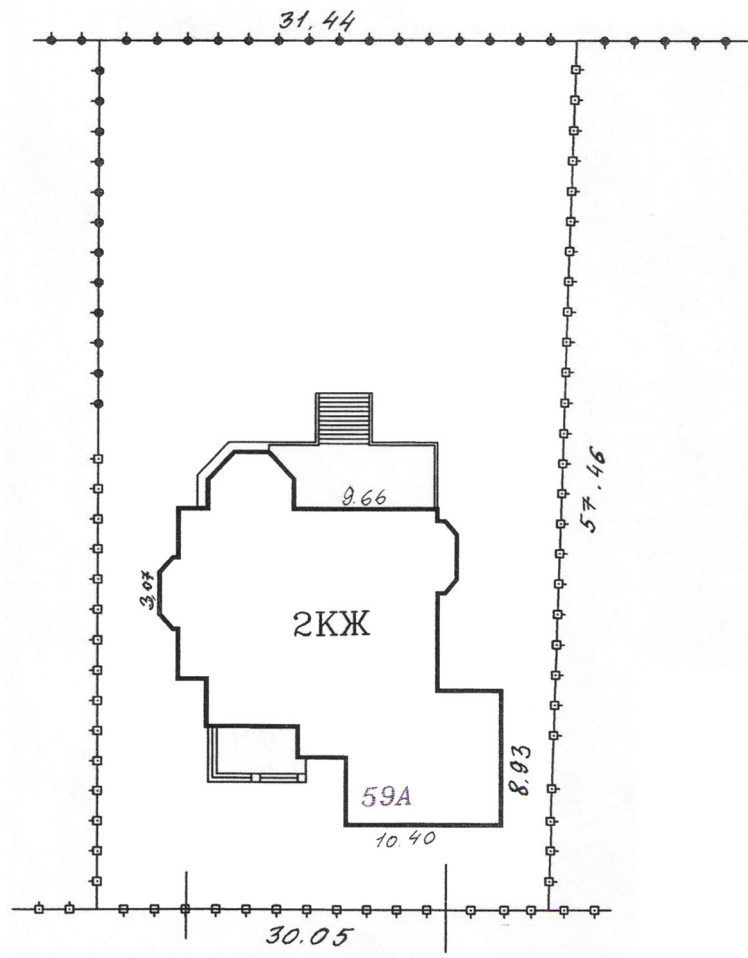


Масштаб 1:200



Масштаб 1:200

План участка



Масштаб 1:500

Северо-Западное ТБТИ

ЭКСПЛИКАЦИЯ

По адресу: Юрковская ул., домовл.59А

Квартира N 1

Последнее обследование 15.08.2007

2 Северо-Западное стр. 1
территориальное бюро ф.22
технической инвентаризации
города Москвы

Этаж	NN комн.	Характеристики комнат и помещений	Общая площадь		Площадь помещений вспомогат. использ.			Вы- со- та
			всего	в т.ч. основ. (жилая)	вспом.	лодж.	в т.ч. балк.	
п	7	пом.подсобное	76,7		76,7			254
п	8	коридор	4,3		4,3			254
п	10	пом.подсобное	13,9		13,9			254
п	11	пом.подсобное	13,8		13,8			254
1	13	гардеробная	7,0		7,0			341
1	14	уборная	1,4		1,4			341
1	15	душевая	1,4		1,4			341
1	16	гардеробная	6,4		6,4			282
1	17	бассейн	38,5		38,5			282
1	18	сад зимний	21,4		21,4			382
1	19	гостиная	72,0	72,0				381
1	20	кухня	17,1		17,1			381
1	21	кладовая	13,2		13,2			367
1	22	коридор	7,8		7,8			285
1	23	санузел совмещ.	4,5		4,5			285
1	24	холл	41,7		41,7			340
2	26	спальня	16,9	16,9				316
2	27	санузел совмещ.	5,1		5,1			316
2	28	детская	32,4	32,4				316
2	29	спальня	36,4	36,4				316
2	30	санузел совмещ.	7,4		7,4			316
2	31	санузел совмещ.	12,0		12,0			316
2	32	спальня	32,9	32,9				318
2	33	гардеробная	9,5		9,5			318
2	34	холл	23,1		23,1			318
м	36	жилая изолирова	139,0	139,0				340
Итого по квартире			655,8	329,6	326,2			

Общая площадь определена в соответствии со Ст.15 Жилищного кодекса РФ

Итого по этажу 1		655,8	329,6	326,2				
-----Жилые помещения всего		655,8	329,6	326,2				
в т.ч. Квартира		655,8	329,6	326,2				

По адресу: Юровская ул., домовл.59А

стр. 2

Помещение N I Тип: Прочие
Последнее обследование 15.08.2007

ф.25

Этаж	NN комн.	Характеристики комнат и помещений	Общая площадь			Площадь помещений вспомогат. использ.			Вы- со- та
			всего	в т.ч.		лодж.	в т.ч.		
				основ.	вспом.			балк.	проч.
п	1	котельная	17,6	17,6			прочая		238
Итого по помещению			17,6	17,6					
---Нежилые помещения всего			17,6	17,6					
в т.ч. Прочие			17,6	17,6					
Итого по этажу п			17,6	17,6					
---Нежилые помещения всего			17,6	17,6					
в т.ч. Прочие			17,6	17,6					

По адресу: Юровская ул., домовл.59А

стр. 3

Помещение N II Тип: Гаражи
Последнее обследование 15.08.2007

ф.25

Этаж	NN комн.	Характеристики комнат и помещений	Общая площадь			Площадь помещений вспомогат. использ.			Вы- со- та
			всего	в т.ч.		лодж.	в т.ч.		
				основ.	вспом.			балк.	проч.
1	1	гараж	63,0	63,0			гараж.		283
Итого по помещению			63,0	63,0					
---Нежилые помещения всего			63,0	63,0					
в т.ч. Гаражи			63,0	63,0					
Итого по этажу 1			63,0	63,0					
---Нежилые помещения всего			63,0	63,0					
в т.ч. Гаражи			63,0	63,0					

По адресу: Юровская ул., домовл.59А

стр. 4

Тип помещений: Не входящие в общую площадь

Этаж	NN комн.	Характеристики комнат и помещений	Общая площадь			Площадь помещений вспомогат. использ.			Вы- со- та	
			всего	в т.ч.		лодж.	в т.ч.			
				основ.	вспом.			балк.	проч.	
п	1(1)	пом.техническое	30,4						254	
	1(1a)	пом.техническое	4,1						127	
	1(2)	пом.техническое	5,5						232	
	1(3)	пом.техническое	21,4						232	
	1(4)	пом.техническое	61,2						254	
	1(5)	пом.подсобное	15,6						254	
	1(6)	пом.подсобное	45,9						254	
	1(9)	лестница	3,6						254	
	1(12)	пом.техническое	60,8						232	
			Последнее обследование 15.08.2007							
	1	1(25)	лестница	3,6						340
			Последнее обследование 15.08.2007							
2	1(34a)									
		балкон	3,2						318	
	1(35)	лестница	8,9							
		Последнее обследование 15.08.2007								
м	1(37)	лестница	9,9						340	
		Последнее обследование 15.08.2007								

Итого по зданию	736,4	410,2	326,2				
----Жилые помещения всего	655,8	329,6	326,2				
в т.ч. Квартира	655,8	329,6	326,2				
---Нежилые помещения всего	80,6	80,6					
в т.ч. Гаражи	63,0	63,0					
Прочие	17,6	17,6					

Кроме того:

По помещениям, не входящим в общую площадь здания	274,1
--	-------

в том числе:

по подвалу	248,5
------------	-------

по лестницам	22,4
--------------	------

по прочим	3,2
-----------	-----

Экспликация на 4 страницах

16.10.2008 г.

Исполнитель _____

Ветрова Н.И.

2008.2.220834

Руководитель группы
Северо-Западного ТБТИ
Ермак Г.В.

IV. Отделка дома

1-й этаж





Мансарда



Цоколь

V. Параметры дома

Тип дома	Монолитно-кирпичный
Серия	Индивидуальный проект
Ввод дома в эксплуатацию	ноябрь 2007
Количество уровней	4
Количество минимальных этажей	2
Наличие подземных этажей	1
Материал стен	Кирпичные
Межэтажные перекрытия	Монолитные, железобетонные
Фундамент	Монолитная железобетонная плита 40см
Крыша	Металлочерепица
Площадь дома	1010кв.м (с учетом подвала и хоз.блока)
Высота потолков, м	подвал 2,54 1 этаж 2,82 - 3,81 2 этаж 3,18 мансарда 1,60 - 5,19
Стеклопакеты	Деревянные, двойные
Наличие балконов	Да
Архитектурные особенности здания	Мансарда
Проектировщик	Архитектурно-проектная мастерская Дизайн-Н (www.design-n.ru)
Застройщик	ООО "КуркиноСтройинвест"

Инженерные коммуникации и территория

Площадь участка	17,5 соток
Коммуникации	Центральные
Гараж	На 2 машиноместа
Гаражные ворота	Hörmann с дистанционным управлением (Германия)
Котел	СТС (Швеция)
Электрическая мощность	18кВт
Подогрев площадки входа	Nexans (Норвегия)
Фасад	Система наружной фасадной теплоизоляции Термомакс*
Цоколь	Натуральный камень
Ограждение территории	Да
Наличие бассейна в доме	Да
Газон	Русские газоны

* Помимо прочного и эстетичного фасада система Термомакс обеспечивает высокий уровень энергосбережения, в результате чего затраты на отопление дома сокращаются до 60%. Благодаря системе происходит своевременное удаление влаги, сконцентрированной внутри системы наружной теплоизоляции, делающее невозможным образование плесени и грибка на поверхности стен внутри конструкции. Одним из немаловажных достоинств также является отсутствие "высолов" на фасаде и повышенная звукоизоляция наружных стен.

VI. Аналитика

Коммунальные платежи и налоги

Тариф на ХВС КПУ, руб./куб.м	19,85
Тариф на водоотведение, руб./куб.м.	14,40
Арендная ставка по договору аренды земли, руб./год	4 828
Тариф на электроэнергию:	
дневной тариф, руб./кВт	0,61
ночной тариф, руб./кВт	2,42
обслуживание, руб./мес.	600

Сравнительный анализ цен

Данные о стоимости продажи домов по Куркинскому шоссе

Место расположения объекта	Куркинское ш., 5 км от МКАД, Нагорье-12	Куркинское ш., 5 км от МКАД, Нагорье-12	Куркинское ш., 5 км от МКАД, Новогорск	Куркинское ш., 7 км от МКАД, Гаврилково	Куркинское ш., 5 км от МКАД, Новогорск	Куркинское ш., 5 км от МКАД, Новогорск-2	Куркинское ш., 3 км от МКАД
фото							
Площадь дома, кв.м	720	650	530	980	544	480	650
Площадь участка, сотки	60	30	28	25	25	39	17
Коммуникации	Центральные	Центральные	Центральные	Газ магистральный, водоснабжение скважина, канализация септик	Центральные	Центральные	Центральные
Отделка	Есть	Есть	Под чистовую	Есть	Есть	Есть	Есть
Прописка	Московская область	Московская область	Московская область	Московская область	Московская область	Московская область	Москва
Стоимость объекта, \$	8 500 000	5 000 000	4 200 000	5 000 000	3 400 000	5 000 000	5 830 000
Стоимость за кв.м, \$	11 800	7 690	7 920	5 100	6 250	10 420	8 970

Средняя стоимость за кв.м \$8300

Средняя стоимость за кв.м с отделкой \$8370.

Средняя стоимость за кв.м без отделки \$6700.

Стоимость отделки составляет 20% от стоимости объекта.

VII. Местоположение дома

Полный официальный адрес строения

Федеральный округ	Центральный
Область	Московская область
Город	Москва
Индекс	125466
Административный округ	Северо-западный
Район	Куркино
Улица	Юровская
Дом	59А
Строение	–
Альтернативный адрес	–

Ближайшие станции метро и основные магистрали

Планерная	6 км	~ 15 минут
Речной Вокзал	10 км	~ 20 минут
Аэропорт Шереметьево-2	11км	~ 22минуты

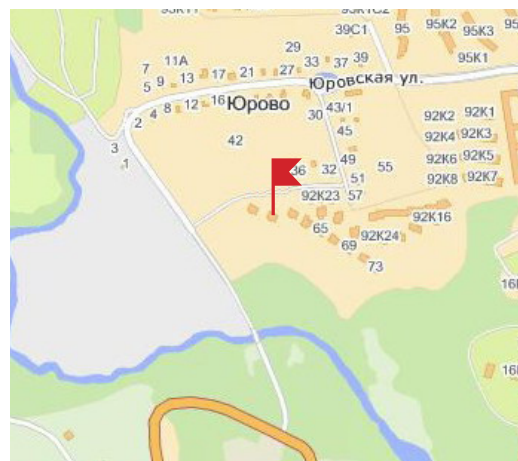
Магистрали МКАД, ул. Свободы, Ленинградское и Волоколамское шоссе

Время указано с учетом движения на автомобиле

Район на карте Москвы



Положение дома на карте



VIII. Инфраструктура

«Столичный гольф-клуб «Девятка» у самого порога дома!

На территории размером 27,4 га размещается гольф-поле на 9 лунок, а также академия гольфа и детская спортивная школа.

«Олимпийская деревня» Ирины Винер, президента Всероссийской федерации художественной гимнастики, где будет расположен многофункциональный спортивный комплекс, откроет широкие возможности для занятий спортом для детей и взрослых под руководством лучших тренеров страны. В здании спортивного комплекса представлены все возможности для активного досуга и развития для всей семьи: художественная гимнастика, бальные и спортивные танцы, единоборства и т.д. Общая площадь многофункционального спортивного комплекса составит около 13 000 кв.м.

Центр дошкольного образования "Академия детства"

Малышам, школьникам и подросткам будут предложены образовательные программы нового поколения: естественно-научный блок, класс «юные исследователи», «соляная пещера», которая является одной из передовых методик для лечения аллергии и простудных заболеваний, а также театральная студия.

Международная Академия Спорта Ирины Винер

Флагманом спортивного комплекса станет Центр художественной гимнастики под руководством заслуженного тренера России Ирины Винер, включающий:

- центр восточных единоборств;
- школа бальных танцев;
- центр традиционной и нетрадиционной медицины;
- фитнес-центр премиум-класса WorldClass.

Горнолыжный склон «Куркино» расположен в природоохраняемой зоне, в долине реки Сходня.

Школа фигурного катания памяти Людмилы Пахомовой в Новогорске

4 современные школы разной направленности с бассейнами и соляными пещерами, в том числе:

Школа здоровья № 2005 специализируется на углубленном изучении иностранных языков, экономики и права.

Школа №1298 с углубленным изучением иностранных языков находится в пяти минутах ходьбы от дома.

6 детских садов с бассейнами, а также спортивно-оздоровительный центр с двумя катками.

ТРЦ "МЕГА" с кинотеатрами, катком, ресторанами, зоной развлечений, гипермаркетом "Ашан", магазинами Калинка-Стокманн, ИКЕАи ОБИ.

Достопримечательности

Храм Владимирской иконы Божией Матери XVIIвека

IX. Информация о районе и улице

Информация о районе

Расположен за МКАД на северо-западе Москвы, между городом Химки и московскими районами Митино и Северное Тушино с внешней стороны МКАД. Является экспериментальным жилым районом, что выражается в низкой плотности застройки. Общая площадь территории района составляет 790 га, застройка осуществлялась на 290 га. Кроме того, в Куркино на 1 жителя приходится 102 кв.м зелёных насаждений с учётом лесопарковой зоны (показатель по Москве - 34,6 кв.м). Состоит из 18 микрорайонов. Жилые дома разной этажности – от коттеджей и таунхаусов до 23-этажных многоквартирных, построены по индивидуальным проектам.

Экология - одно из главных достоинств района Куркино: он расположен на северо-западе столицы, где практически нет отравляющих воздух производств. Москва, как известно, продувается ветрами с северо-запада на юго-восток, а расположенная вблизи Куркино Сходненская пойма считается «легкими» столицы, поэтому гарь и пыль до района не долетают.

Все дома возводились с учетом экологической специфики и уникального природного ландшафта района.

Историческая справка

Район Куркино получил свое название от древнего села, которое возникло в этих местах более пятисот лет назад. Село называли в честь его владельца - думного дьяка Федора Курицина. Это был видный политический деятель, широкообразованный человек, выдающийся дипломат, оказавший большое влияние на внешнюю политику русского государства во времена правления царя Ивана III.

С тех пор до сегодняшних дней Куркино было уважаемым местом. В свое время село составляло вотчину князя Ивана Одоевского. Позже Куркино купил князь Алексей Воротынский, боярин и воевода, оказавшийся в родстве с царем Михаилом Романовым благодаря своей женьитьбе на сестре царицы Евдокии. В 1678 г. на средства князей Воротынских в Куркине построили каменную церковь Владимирской иконы Божьей Матери, сохранившуюся до наших дней.

В конце XIX в. в Куркино поселился известный врач-терапевт, профессор и директор клиники Московского университета Григорий Захарьин. Профессор любил свою усадьбу, построенную в долине реки Сходни, подолгу здесь жил, общался с крестьянами, помогал бедным людям и делал взносы в пользу церкви. В советские времена в Куркино создали совхоз "Красные всходы", рядом открыли санаторий "Захарьино". Здесь жил и работал известный хирург академик Сергей Юдин. В санатории отдыхал и работал известный живописец и археолог Аполлинарий Васнецов - брат Виктора Васнецова.

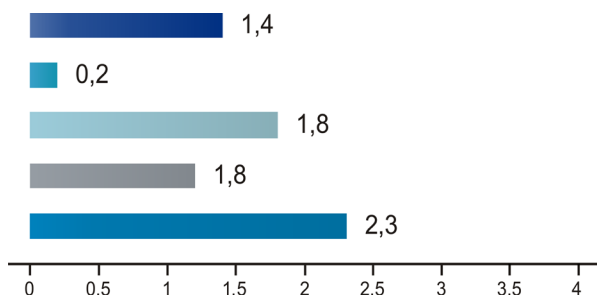
В декабре 1985 г. район Куркино включили в состав Москвы. В 2000 г. здесь началось строительство экспериментального жилого района, над планировкой которого работали двадцать пять проектных институтов. Больше трети территории района занимают отдельные микрорайоны, остальная территория - сохраненный в неприкосновенности ландшафт - лужайки, лесные участки и парки.

Информация об улице

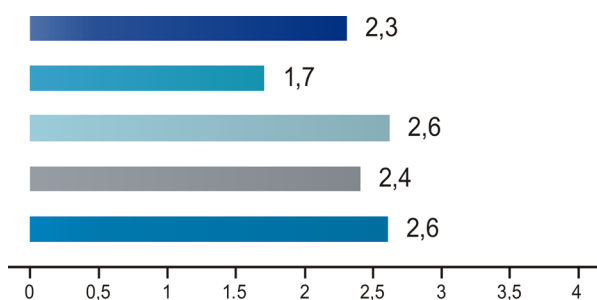
Названа по находившейся в этой местности деревне Юрово. В 2001 году продолжение улицы получило тоже имя - от Куркинского шоссе до Новокуркинского шоссе. Деревня Юрово упоминается в писцовой книге 1585-1586 годов. Ее нахождение на холме, или юру (открытом, бойком месте), по мнению некоторых исследователей, определило название деревни. Согласно другой версии название могло произойти от неканонического личного имени Юр. Существует также предположение, что деревня получила свое название от боярина Юрия Константиновича Сверчкова-Сабурова, жившего в конце XV – начале XVI века.

Экологическая обстановка

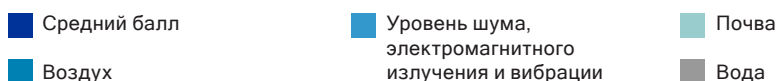
Степень загрязнения окружающей среды в СЗАО.



Степень загрязнения окружающей среды в среднем по Москве.



Штрафные баллы учтены по 4-х балльной шкале



Справочная информация

Префектура Северо-Западного административного округа

Адрес: 125362, г. Москва, ул.Свободы, 13/2
Телефон: +7 (495) 777-2808

Сайт: www.szao.mos.ru

Префект: Васина Елена Михайловна
Телефон приемной: +7 (495) 361-2382
Прием населения: 1-й, 3-й понедельник месяца с 16:00
Запись на прием по телефону: +7 (495) 490-4441

Управа района Куркино

Адрес: 125466 г. Москва, ул. Родионовская, д. 16, корп. 3А
Телефоны: +7 (495) 967-3311
+7 (495) 961-3408
Факс: +7 (495) 967-3312

Сайт: www.uprava-kurkino.ru

Глава управы: Еремеев Сергей Алексеевич

Дежурный по управе
Телефон: +7 (495) 961-34 08 (19.00 - 9.00)

Первый заместитель главы
Управы по вопросам
жилищной политики,
жилищно-коммунального
хозяйства, землепользова-
ния, транспорта и связи
Поляков Виктор Анатольевич
Прием населения по вторникам с 16.00 до 18.00
Телефон: +7 (495) 961-3484

Заместитель главы
управы по вопросам
экономики, потребительского
рынка, социальным вопросам
и кадрам
Филимонова Марина Николаевна
Прием населения по средам с 16.00 до 18.00
Телефон: +7 (495) 967-3375

Для заметок

